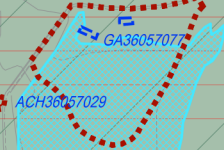
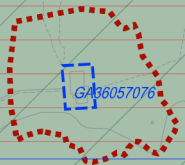
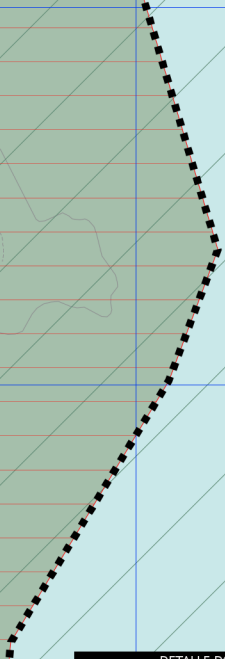


TMP061



TMP058



DETALLE DO PLANO

<p>---+--- LÍMITE TERMO MUNICIPAL</p> <p>--- LÍMITE PÚBLICO</p> <p>--- LÍMITE TERRESTRE (EPH)</p> <p>--- LÍMITE MARÍTIMO TERRESTRE (EPH)</p>	<p>ELEMENTOS PATRIMONIO CULTURAL</p> <p>ACH36057029 ACADÉMICO</p> <p>ACH36057029 SAGRADO</p> <p>ACH36057029 INTERVENCIÓN</p> <p>ACH36057029 PROTECCIÓN</p>	<p>BEN DE INTERESE CULTURAL BIC</p> <p>BIC TIPO SAGRADO</p> <p>BIC TIPO ACADÉMICO</p> <p>BIC TIPO SAGRADO</p> <p>BIC TIPO ACADÉMICO</p>	<p>ELEMENTO CATALOGADO</p> <p>A ACADÉMICO</p> <p>B BIC ACADÉMICO</p> <p>C BIC ACADÉMICO</p> <p>D BIC ACADÉMICO</p> <p>E BIC ACADÉMICO</p> <p>F BIC ACADÉMICO</p> <p>G BIC ACADÉMICO</p> <p>H BIC ACADÉMICO</p> <p>I BIC ACADÉMICO</p> <p>J BIC ACADÉMICO</p> <p>K BIC ACADÉMICO</p> <p>L BIC ACADÉMICO</p> <p>M BIC ACADÉMICO</p> <p>N BIC ACADÉMICO</p> <p>O BIC ACADÉMICO</p> <p>P BIC ACADÉMICO</p> <p>Q BIC ACADÉMICO</p> <p>R BIC ACADÉMICO</p> <p>S BIC ACADÉMICO</p> <p>T BIC ACADÉMICO</p> <p>U BIC ACADÉMICO</p> <p>V BIC ACADÉMICO</p> <p>W BIC ACADÉMICO</p> <p>X BIC ACADÉMICO</p> <p>Y BIC ACADÉMICO</p> <p>Z BIC ACADÉMICO</p>	<p>ELEMENTOS PATRIMONIO NATURAL</p> <p>REDE NATURA</p> <p>AA ÁREA ESPECIAL</p> <p>AB ÁREA ESPECIAL</p> <p>AC ÁREA ESPECIAL</p> <p>AD ÁREA ESPECIAL</p> <p>AE ÁREA ESPECIAL</p> <p>AF ÁREA ESPECIAL</p> <p>AG ÁREA ESPECIAL</p> <p>AH ÁREA ESPECIAL</p> <p>AI ÁREA ESPECIAL</p> <p>AJ ÁREA ESPECIAL</p> <p>AK ÁREA ESPECIAL</p> <p>AL ÁREA ESPECIAL</p> <p>AM ÁREA ESPECIAL</p> <p>AN ÁREA ESPECIAL</p> <p>AO ÁREA ESPECIAL</p> <p>AP ÁREA ESPECIAL</p> <p>AQ ÁREA ESPECIAL</p> <p>AR ÁREA ESPECIAL</p> <p>AS ÁREA ESPECIAL</p> <p>AT ÁREA ESPECIAL</p> <p>AU ÁREA ESPECIAL</p> <p>AV ÁREA ESPECIAL</p> <p>AW ÁREA ESPECIAL</p> <p>AX ÁREA ESPECIAL</p> <p>AY ÁREA ESPECIAL</p> <p>AZ ÁREA ESPECIAL</p>	<p>CATALOGO DA PAISAXE</p> <p>CA CATÁLOGO DA PAISAXE</p> <p>CB CATÁLOGO DA PAISAXE</p> <p>CC CATÁLOGO DA PAISAXE</p> <p>CD CATÁLOGO DA PAISAXE</p> <p>CE CATÁLOGO DA PAISAXE</p> <p>CF CATÁLOGO DA PAISAXE</p> <p>CG CATÁLOGO DA PAISAXE</p> <p>CH CATÁLOGO DA PAISAXE</p> <p>CI CATÁLOGO DA PAISAXE</p> <p>CJ CATÁLOGO DA PAISAXE</p> <p>CK CATÁLOGO DA PAISAXE</p> <p>CL CATÁLOGO DA PAISAXE</p> <p>CM CATÁLOGO DA PAISAXE</p> <p>CN CATÁLOGO DA PAISAXE</p> <p>CO CATÁLOGO DA PAISAXE</p> <p>CP CATÁLOGO DA PAISAXE</p> <p>CQ CATÁLOGO DA PAISAXE</p> <p>CR CATÁLOGO DA PAISAXE</p> <p>CS CATÁLOGO DA PAISAXE</p> <p>CT CATÁLOGO DA PAISAXE</p> <p>CU CATÁLOGO DA PAISAXE</p> <p>CV CATÁLOGO DA PAISAXE</p> <p>CW CATÁLOGO DA PAISAXE</p> <p>CX CATÁLOGO DA PAISAXE</p> <p>CY CATÁLOGO DA PAISAXE</p> <p>CZ CATÁLOGO DA PAISAXE</p>

XERENCIA MUNICIPAL DE URBANISMO

CONCELLO DE VIGO

PLAN XERAL DE ORDENACIÓN MUNICIPAL

INFORMACIÓN URBANÍSTICA

BORRADOR DE PLAN

ELEMENTOS DO PATRIMONIO CULTURAL E NATURAL

INVENTARIADOS OU DELIMITADOS

PLANO Nº

8

FONTE: CONSSELLERÍA DE MEDIO AMBIENTE, TERRITORIO E PLANIFICACIÓN (PLAN BAIXO AUTONÓMICOS)-INCORPORADO